

**LOCUINȚE ȘI UTILITĂȚI PUBLICE**

**DWELLINGS AND PUBLIC UTILITIES**

**Tabele:**

**Tables:**

	<b>Pagina</b>	
	<i>Page</i>	
5.1 Fondul de locuințe, pe forme de proprietate la 31 decembrie.....	85	<i>Dwellings stock, by type of ownership, on December 31</i>
5.2 Locuințe terminate .....	86	<i>Completed dwellings</i>
5.3 Transportul public local de pasageri, la 31 decembrie.....	88	<i>Local public passenger transport, on December 31</i>
5.4 Străzi și spații verzi orășenești, la 31 decembrie	90	<i>Town streets and green spaces, on December 31</i>
5.5 Canalizare publică, la 31 decembrie .....	91	<i>Public sewerage, on December 31</i>
5.6 Volumul de apă potabilă distribuită consumatorilor .....	92	<i>Volume of drinking water supplied to the users</i>
5.7 Rețeaua și volumul gazelor naturale distribuite.....	93	<i>Natural gas supply network and volume</i>
5.8 Localități în care se distribuie energie termică, la 31 decembrie .....	94	<i>Localities provided with thermal energy, on December 31</i>
5.9 Rețeaua de distribuție a apei potabile.....	95	<i>Drinking water supply network</i>

**Precizări metodologice**

**Methodological notes**

**Fondul de locuințe** se determină pe baza datelor obținute la recensămintele populației și locuințelor și a modificărilor intervenite în cursul fiecărui an, respectiv:

*The dwellings stock is determined based on data obtained from Population and Housing Censuses and on the changes that occur each year, namely:*

- intrările, reprezentând locuințele date în folosință (locuințe noi și spații cu altă destinație transformate în locuințe);
- ieșirile, reprezentând demolările și schimbarea locuințelor în spații cu altă destinație.

- *inputs, representing dwellings delivered (new dwellings and spaces with other functions that were changed into dwellings);*
- *outputs, representing demolitions and the change of dwellings into spaces with other functions.*

**Locuința** este construcția, formată din una sau mai multe camere de locuit situate la același nivel al clădirii sau la niveluri diferite, prevăzută, în general, cu dependințe (bucătărie, baie etc.) sau cu alte spații de deservire, independentă din punct de vedere funcțional, având intrarea separată din casa scării, curte sau stradă și care a fost construită, transformată sau amenajată în scopul de a fi folosită, în principiu, de o singură gospodărie.

*A dwelling is a construction, made up of one or more rooms for habitation situated at the same level of the building or at different levels, generally endowed with auxiliary rooms (kitchen, bathroom etc.) or with other service spaces, functionally independent, with separate entrance from the staircase, yard or street, and which was built, transformed or arranged in order to be used, in principle, by a single household.*

**Locuința terminată** în cursul unui an, este acea construcție care nu a existat anterior și ale cărei elemente, inclusiv fundația, s-au construit pentru prima dată, la care s-au realizat toate categoriile de lucrări prevăzute în documentația de execuție și care au fost recepționate de beneficiar.

*A dwelling that is completed in the course of a year is a construction that did not exist before and whose elements, including the foundations, were built for the first time, for which all the categories of works set out in the execution documents were finalised, and which was received by the beneficiary.*

**Camera de locuit** reprezintă o încăpere dintr-o locuință care servește pentru locuit, având suprafața de cel puțin 4 m<sup>2</sup>, înălțimea de cel puțin 2 m pe cea mai mare parte a suprafeței sale și care primește lumină naturală fie direct prin ferestre și/sau uși exterioare, fie indirect, prin verande cu ajutorul ferestrelor și/sau ușilor sau prin alte camere de locuit cu ajutorul glăsvandurilor. Astfel, sunt considerate camere de locuit: dormitoare, camerele de zi, holurile locuibile, încăperile cu dublă utilizare (din a căror suprafață, o parte este folosită pentru

*A room for habitation is a room (of a dwelling) that is used for habitation, with an area of at least 4 square metres and a height of at least 2 metres in most of its area, and which gets natural light directly, from external windows and/or doors, or indirectly, through verandas by means of windows/doors or through other rooms for habitation by means of glass doors. The following are considered rooms for habitation: bedrooms, living rooms, habitable hallways, double-use rooms (one part of their area is used*

locuit) și de asemenea, alte încăperi destinate pentru locuit.

**Suprafața (aria) construită desfășurată (totală)** reprezintă suma suprafețelor secțiunilor orizontale ale tuturor nivelurilor clădirii (subsol, parter, etaje și mansardă, exclusiv podurile circulabile sau necirculabile), delimitate de conturul exterior al pereților exteriori. Nu se cuprind suprafețele aferente treptelor exterioare, teraselor neacoperite, ariile curților interioare și exterioare de lumină sau de acces, mai mari de 4m<sup>2</sup>, subsolurile tehnice.

**Suprafața (aria) utilă desfășurată (totală)** rezultă din suprafața construită desfășurată, din care se scade suprafața ocupată de pereți (exclusiv pereții amovibili).

**Suprafața (aria) locuibilă desfășurată (totală)** reprezintă suma suprafețelor destinate pentru locuit a tuturor locuințelor sau spațiilor de locuit din clădire.

**Transportul public local de pasageri** este transportul cu un vehicul rutier autorizat să desfășoare transport de pasageri, cu tramvaie și respectiv cu metroul, efectuat în interiorul zonei administrativ-teritoriale a unei localități, fără a depăși limitele acesteia.

**Lungimea simplă a liniilor** reprezintă lungimea căii simple de rulare (la tramvaie și metrou) și a rețelei aeriene de alimentare cu energie electrică (la troleibuze).

**Vehicule în inventar** se referă la totalitatea vehiculelor pentru transportul public local de pasageri înscrise în inventarul unităților operatorilor, la sfârșitul anului de referință.

**Lungimea totală a conductelor de distribuție a gazelor naturale** se referă la totalitatea conductelor (din rețea și direct din conductele magistrale de transport) prin care se distribuie gaze la consumatorii dintr-o localitate, începând de la stațiile de reglare a presiunii și predare a gazelor de către furnizori până la punctele de branșare a consumatorilor.

**Gazele naturale distribuite efectiv** reprezintă volumul total de gaze naturale livrate consumatorilor prin rețele de distribuție (inclusiv gazele naturale consumate de unitatea distribuitoare).

**Apa potabilă distribuită consumatorilor** este cantitatea totală de apă potabilă livrată efectiv tuturor consumatorilor, populației și operatorilor economici, pentru nevoi productive și neproductive (casnice, băi publice, clădiri social-culturale și administrative, hoteluri, stropitul străzilor, spații verzi etc.) prin rețele de distribuție sau direct prin conducte de aducțiune; se determină cu ajutorul apometrelor instalate la consumatori, iar în lipsa acestora pe baza normelor de consum pașal.

**Lungimea totală simplă a rețelei de distribuție a apei potabile** reprezintă lungimea tuburilor și conductelor instalate pe teritoriul localității respective, pentru transportul apei potabile de la conductele de aducțiune sau de la stațiile de pompare până la punctele de branșare a consumatorilor.

**Suprafața spațiilor verzi** se referă la suprafața spațiilor verzi amenajate sub formă de

*for habitation) and other rooms intended for habitation.*

*The (total) built-up floor area includes all the areas of the horizontal sections of all the levels of the building (basement, ground floor, floors and attic, excluding passing or non-passing garrets) limited by the outside contour of the external walls. The areas related to external stairs, uncovered terraces, inner and outer yard areas used for lighting or access purposes that exceed 4 square metres and crawl spaces are not included.*

*The (total) useful area is obtained by subtracting the area taken up by walls (excluding removable walls) from the built-up floor area.*

*The (total) habitable floor area is the sum of the areas intended for habitation of all the dwellings or living spaces in the building.*

*Local public passenger transport refers to the passenger transport performed by a road motor vehicle authorised to carry out road passenger transport, a tram as well as the metro, within the administrative-territorial area of a locality, without exceeding its boundaries.*

*The length of the simple line is the length of the simple running track (trams and underground) and of the aerial power supply network (trolleybuses).*

*Vehicles in inventory cover the vehicles authorised for the local public transport of passengers in the inventory of the operators, at the end of the reference year.*

*The total length of natural gas supply pipes refers to all the pipes (of the network and directly from the main transport pipes) through which gas is supplied to the consumers in one locality, starting from the pressure adjustment and gas delivery stations of suppliers and up to the consumer connection points.*

*The natural gas actually supplied represents the total volume of natural gas delivered to the consumers by means of supply networks (including the natural gas consumed by the supplying unit).*

*The drinking water supplied to the users is the total quantity of drinking water actually delivered to all consumers, to the population and to economic operators, for productive and non-productive needs (domestic needs, public baths, socio-cultural and administrative buildings, hotels, street wash, green spaces etc.), through supply networks or directly through influent conduits; it is determined by means of water meters installed at consumers' locations or, in their absence, by means of flat-rate consumption norms.*

*The simple total length of the drinking water supply network is the length of the tubes and pipes installed on the territory of the locality concerned, for the transport of drinking water from influent conduits or pumping stations to consumer connection points.*

*The area of green spaces includes the green spaces arranged as parks, public gardens or*

parcuri, grădini publice sau scuaruri publice, parcele cu pomi sau flori, păduri, cimitire, terenurile bazelor și amenajărilor sportive în cadrul perimetrelor construibile ale localităților. Suprafața spațiilor verzi la nivelul Municipiului București este conform „Registrului verde” realizat în baza Legii nr. 24/2007.

**Lungimea totală simplă a conductelor de canalizare** se referă la canalele (tuburile) prin care se colectează și se evacuează apele reziduale (menajere, industriale etc.) și a celor provenite din precipitații, de pe teritoriul localității cu canalizare publică, începând de la căminele de racordare a clădirilor cu instalații de canalizare și până la punctul de deversare a apelor reziduale într-un emisar natural.

**Lungimea străzilor orășenești** exprimă lungimea străzilor amenajate în cuprinsul localității care asigură circulația între diverse părți ale acesteia, indiferent dacă au sau nu îmbrăcăminți.

*public squares, plots of trees or flowers, forests, cemeteries, land of sports facilities within the built-up area of localities. The area of the green spaces at the level of the Bucharest Municipality is in accordance with the "Green Register" made on the basis of Law no. 24/2007.*

*The simple total length of sewerage pipes refers to the channels (tubes) through which (domestic, industrial etc.) waste water and water from precipitation are collected and disposed of from the territory of the locality connected to the public sewerage system, starting from the connection of the buildings equipped with plumbing and up to the place where waste water is discharged into natural water bodies.*

*The length of town streets is the length of the streets within the town, which enable circulation between the various parts of it, regardless of whether they have coatings or not.*



**5.1 FONDUL DE LOCUIŢE,  
PE FORME DE PROPRIETATE, LA 31 DECEMBRIE  
DWELLINGS STOCK, BY TYPE OF OWNERSHIP, ON DECEMBER 31**

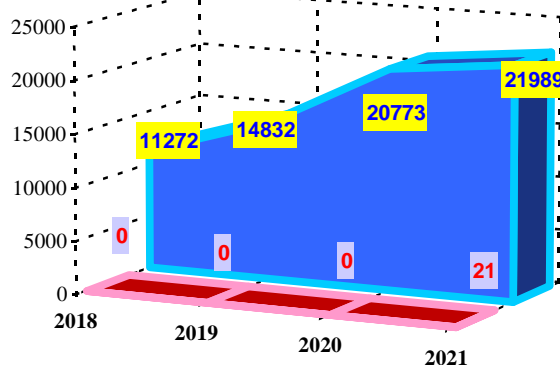
	<b>Regiunea Bucureşti –Ilfov Bucharest - Ilfov Region</b>	<b>Municipiul Bucureşti Bucharest Municipality</b>	<b>Judeţul Ilfov Ilfov County</b>	
<b>2018</b>				
<b>Total</b>				
Locuinţe - număr	<b>1055662</b>	866990	188672	<i>Dwellings - number</i>
Camere de locuit – număr	<b>2755922</b>	2133509	622413	<i>Rooms for habitation– number</i>
Suprafaţa locuibilă – m <sup>2</sup>	<b>53233555</b>	40823922	12409633	<i>Habitable area – m<sup>2</sup></i>
<b>Proprietate majoritar de stat / Majority state ownership</b>				
Locuinţe - număr	<b>8836</b>	7422	1414	<i>Dwellings - number</i>
<b>Proprietate majoritar privată / Majority private ownership</b>				
Locuinţe - număr	<b>1046826</b>	859568	187258	<i>Dwellings - number</i>
<b>2019</b>				
<b>Total</b>				
Locuinţe - număr	<b>1069922</b>	875248	194674	<i>Dwellings - number</i>
Camere de locuit – număr	<b>2794893</b>	2153224	641669	<i>Rooms for habitation– number</i>
Suprafaţa locuibilă – m <sup>2</sup>	<b>54051757</b>	41249907	12801850	<i>Habitable area – m<sup>2</sup></i>
<b>Proprietate majoritar de stat / Majority state ownership</b>				
Locuinţe - număr	<b>8665</b>	7251	1414	<i>Dwellings - number</i>
<b>Proprietate majoritar privată / Majority private ownership</b>				
Locuinţe - număr	<b>1061257</b>	867997	193260	<i>Dwellings - number</i>
<b>2020</b>				
<b>Total</b>				
Locuinţe - număr	<b>1090300</b>	888857	201443	<i>Dwellings - number</i>
Camere de locuit – număr	<b>2848792</b>	2184285	664507	<i>Rooms for habitation– number</i>
Suprafaţa locuibilă – m <sup>2</sup>	<b>55230208</b>	41983756	13246452	<i>Habitable area – m<sup>2</sup></i>
<b>Proprietate majoritar de stat / Majority state ownership</b>				
Locuinţe - număr	<b>8540</b>	7142	1398	<i>Dwellings - number</i>
<b>Proprietate majoritar privată / Majority private ownership</b>				
Locuinţe - număr	<b>1081760</b>	881715	200045	<i>Dwellings - number</i>
<b>2021</b>				
<b>Total</b>				
Locuinţe - număr	<b>1320747</b>	1038266	282481	<i>Dwellings - number</i>
Camere de locuit – număr	<b>3554746</b>	2501808	1052938	<i>Rooms for habitation– number</i>
Suprafaţa locuibilă – m <sup>2</sup>	<b>69836642</b>	48741797	21094845	<i>Habitable area – m<sup>2</sup></i>
<b>Proprietate majoritar de stat / Majority state ownership</b>				
Locuinţe - număr	<b>9953</b>	8201	1752	<i>Dwellings - number</i>
<b>Proprietate majoritar privată / Majority private ownership</b>				
Locuinţe - număr	<b>1310794</b>	1030065	280729	<i>Dwellings - number</i>

**5.2 LOCUINȚE TERMINATE**  
**COMPLETED DWELLINGS**

	<b>Regiunea București - Ilfov Bucharest - Ilfov Region</b>	<b>Municipiul București Bucharest Municipality</b>	<b>Județul Ilfov Ilfov County</b>	
<b>2018</b>				
<b>Total</b>				
Locuințe - număr	<b>11272</b>	5689	5583	<i>Dwellings - number</i>
Suprafața construită – m <sup>2</sup>	<b>1293957</b>	516849	777108	<i>Built-up area – m<sup>2</sup></i>
Suprafața utilă – m <sup>2</sup>	<b>1003273</b>	403580	599693	<i>Useful area – m<sup>2</sup>.</i>
Suprafața locuibilă – m <sup>2</sup>	<b>663314</b>	288795	374519	<i>Habitable area – m<sup>2</sup></i>
<b>Din fonduri private</b> <i>From private funds</i>				
Locuințe - număr	<b>11272</b>	5689	5583	<i>Dwellings - number</i>
Suprafața construită – m <sup>2</sup>	<b>1293957</b>	516849	777108	<i>Built-up area – m<sup>2</sup></i>
Suprafața utilă – m <sup>2</sup>	<b>1003273</b>	403580	599693	<i>Useful area – m<sup>2</sup>.</i>
Suprafața locuibilă – m <sup>2</sup>	<b>663314</b>	288795	374519	<i>Habitable area – m<sup>2</sup></i>
<b>Din fonduri publice</b> <i>From public funds</i>				
Locuințe - număr	-	-	-	<i>Dwellings - number</i>
Suprafața construită – m <sup>2</sup>	-	-	-	<i>Built-up area – m<sup>2</sup></i>
Suprafața utilă – m <sup>2</sup>	-	-	-	<i>Useful area – m<sup>2</sup>.</i>
Suprafața locuibilă – m <sup>2</sup>	-	-	-	<i>Habitable area – m<sup>2</sup></i>
<b>2019</b>				
<b>Total</b>				
Locuințe - număr	<b>14832</b>	8647	6185	<i>Dwellings - number</i>
Suprafața construită – m <sup>2</sup>	<b>1611108</b>	786553	824555	<i>Built-up area – m<sup>2</sup></i>
Suprafața utilă – m <sup>2</sup>	<b>1256953</b>	623128	633825	<i>Useful area – m<sup>2</sup>.</i>
Suprafața locuibilă – m <sup>2</sup>	<b>850577</b>	448538	402039	<i>Habitable area – m<sup>2</sup></i>
<b>Din fonduri private</b> <i>From private funds</i>				
Locuințe - număr	<b>14832</b>	8647	6185	<i>Dwellings - number</i>
Suprafața construită – m <sup>2</sup>	<b>1611108</b>	786553	824555	<i>Built-up area – m<sup>2</sup></i>
Suprafața utilă – m <sup>2</sup>	<b>1256953</b>	623128	633825	<i>Useful area – m<sup>2</sup>.</i>
Suprafața locuibilă – m <sup>2</sup>	<b>850577</b>	448538	402039	<i>Habitable area – m<sup>2</sup></i>
<b>Din fonduri publice</b> <i>From public funds</i>				
Locuințe - număr	-	-	-	<i>Dwellings - number</i>
Suprafața construită – m <sup>2</sup>	-	-	-	<i>Built-up area – m<sup>2</sup></i>
Suprafața utilă – m <sup>2</sup>	-	-	-	<i>Useful area – m<sup>2</sup>.</i>
Suprafața locuibilă – m <sup>2</sup>	-	-	-	<i>Habitable area – m<sup>2</sup></i>

**5.2 LOCUINȚE TERMINATE - continuare**  
**COMPLETED DWELLINGS - continued**

	<b>Regiunea București - Ilfov</b> <i>Bucharest - Ilfov Region</i>	<b>Municipiul București</b> <i>Bucharest Municipality</i>	<b>Județul Ilfov</b> <i>Ilfov County</i>	
<b>2020</b>				
<b>Total</b>				
Locuințe - număr	<b>20773</b>	13821	6952	<i>Dwellings - number</i>
Suprafața construită – m <sup>2</sup>	<b>2190429</b>	1256260	934169	<i>Built-up area – m<sup>2</sup></i>
Suprafața utilă – m <sup>2</sup>	<b>1709771</b>	995680	714091	<i>Useful area – m<sup>2</sup>.</i>
Suprafața locuibilă – m <sup>2</sup>	<b>1189335</b>	733009	456326	<i>Habitable area – m<sup>2</sup></i>
<b>Din fonduri private</b> <i>From private funds</i>				
Locuințe - număr	<b>20773</b>	13821	6952	<i>Dwellings - number</i>
Suprafața construită – m <sup>2</sup>	<b>2190429</b>	1256260	934169	<i>Built-up area – m<sup>2</sup></i>
Suprafața utilă – m <sup>2</sup>	<b>1709771</b>	995680	714091	<i>Useful area – m<sup>2</sup>.</i>
Suprafața locuibilă – m <sup>2</sup>	<b>1189335</b>	733009	456326	<i>Habitable area – m<sup>2</sup></i>
<b>Din fonduri publice</b> <i>From public funds</i>				
Locuințe - număr	-	-	-	<i>Dwellings - number</i>
Suprafața construită – m <sup>2</sup>	-	-	-	<i>Built-up area – m<sup>2</sup></i>
Suprafața utilă – m <sup>2</sup>	-	-	-	<i>Useful area – m<sup>2</sup>.</i>
Suprafața locuibilă – m <sup>2</sup>	-	-	-	<i>Habitable area – m<sup>2</sup></i>
<b>2021</b>				
<b>Total</b>				
Locuințe - număr	<b>22010</b>	13344	8666	<i>Dwellings - number</i>
Suprafața construită – m <sup>2</sup>	<b>2367412</b>	1167324	1200088	<i>Built-up area – m<sup>2</sup></i>
Suprafața utilă – m <sup>2</sup>	<b>1859986</b>	929673	930313	<i>Useful area – m<sup>2</sup>.</i>
Suprafața locuibilă – m <sup>2</sup>	<b>1261461</b>	649018	612443	<i>Habitable area – m<sup>2</sup></i>
<b>Din fonduri private</b> <i>From private funds</i>				
Locuințe - număr	<b>21989</b>	13344	8645	<i>Dwellings - number</i>
Suprafața construită – m <sup>2</sup>	<b>2365578</b>	1167324	1198254	<i>Built-up area – m<sup>2</sup></i>
Suprafața utilă – m <sup>2</sup>	<b>1858558</b>	929673	928885	<i>Useful area – m<sup>2</sup>.</i>
Suprafața locuibilă – m <sup>2</sup>	<b>1260232</b>	649018	611214	<i>Habitable area – m<sup>2</sup></i>
<b>Din fonduri publice</b> <i>From public funds</i>				
Locuințe - număr	<b>21</b>	-	21	<i>Dwellings - number</i>
Suprafața construită – m <sup>2</sup>	<b>1834</b>	-	1834	<i>Built-up area – m<sup>2</sup></i>
Suprafața utilă – m <sup>2</sup>	<b>1428</b>	-	1428	<i>Useful area – m<sup>2</sup>.</i>
Suprafața locuibilă – m <sup>2</sup>	<b>1229</b>	-	1229	<i>Habitable area – m<sup>2</sup></i>

**LOCUINȚE TERMINATE**  
**FINISHED DWELLINGS**


■ Din fondurile publice/ From public funds
 ■ Din fonduri private/ From private funds

**5.3 TRANSPORTUL PUBLIC LOCAL DE PASAGERI, LA 31 DECEMBRIE**  
**LOCAL PUBLIC PASSENGER TRANSPORT, ON DECEMBER 31**

	<b>Regiunea București – Ilfov Bucharest – Ilfov Region</b>	<b>Municipiul București Bucharest Municipality</b>	<b>Județul Ilfov Ilfov County</b>	
<b>2018</b>				
<b>Lungimea liniei simple (km)</b>				<b>Length of the simple line (km)</b>
Tramvaie	<b>361,2</b>	361,2	-	Trams
Troleibuze	<b>147,9</b>	147,9	-	Trolleybuses
Metrou	<b>171,4</b>	171,4	-	Underground
<b>Numărul vehiculelor în inventar</b>				<b>Number of vehicles in inventory</b>
Tramvaie <sup>1)</sup>	<b>491</b>	491	-	Trams <sup>1)</sup>
Autobuze și microbuze	<b>1147</b>	1143	4	Buses and minibuses
Troleibuze	<b>265</b>	265	-	Trolleybuses
Metrou <sup>1)</sup>	<b>594</b>	594	-	Underground <sup>1)</sup>
<b>Pasageri transportați în cursul anului - (mii)</b>				<b>Passengers transported during the year - (thou)</b>
Tramvaie	<b>191162<sup>2)</sup></b>	191162 <sup>2)</sup>	-	Trams
Autobuze și microbuze	<b>199004<sup>2)</sup></b>	198798 <sup>2)</sup>	206	Buses and minibuses
Troleibuze	<b>42479<sup>2)</sup></b>	42479 <sup>2)</sup>	-	Trolleybuses
Metrou	<b>179703</b>	179703	-	Underground
<b>2019</b>				
<b>Lungimea liniei simple (km)</b>				<b>Length of the simple line (km)</b>
Tramvaie	<b>361,1</b>	361,1	-	Trams
Troleibuze	<b>149,4</b>	149,4	-	Trolleybuses
Metrou	<b>171,4</b>	171,4	-	Underground
<b>Numărul vehiculelor în inventar</b>				<b>Number of vehicles in inventory</b>
Tramvaie <sup>1)</sup>	<b>491</b>	491	-	Trams <sup>1)</sup>
Autobuze și microbuze	<b>1400</b>	1400	-	Buses and minibuses
Troleibuze	<b>265</b>	265	-	Trolleybuses
Metrou <sup>1)</sup>	<b>594</b>	594	-	Underground <sup>1)</sup>
<b>Pasageri transportați în cursul anului - (mii)</b>				<b>Passengers transported during the year - (thou)</b>
Tramvaie	<b>214079<sup>2)</sup></b>	214079 <sup>2)</sup>	-	Trams
Autobuze și microbuze	<b>214152<sup>2)</sup></b>	214080 <sup>2)</sup>	72	Buses and minibuses
Troleibuze	<b>47572<sup>2)</sup></b>	47572 <sup>2)</sup>	-	Trolleybuses
Metrou	<b>179170</b>	179170	-	Underground

<sup>1)</sup> Vagoane. / Railway passenger coaches..

<sup>2)</sup> Datele nu includ, pentru anul 2018 și trimestrele I și II 2019, pasagerii pensionari cu domiciliul în Municipiul București, beneficiari de gratuități conform prevederilor H.C.G.M.B. nr. 139/2006. / The data for the year 2018 and for the first and second quarters of 2019 do not include the pensioner passengers residing in Bucharest Municipality, who travel free of charge according to Bucharest Municipality General Council Decision No 139/2006.

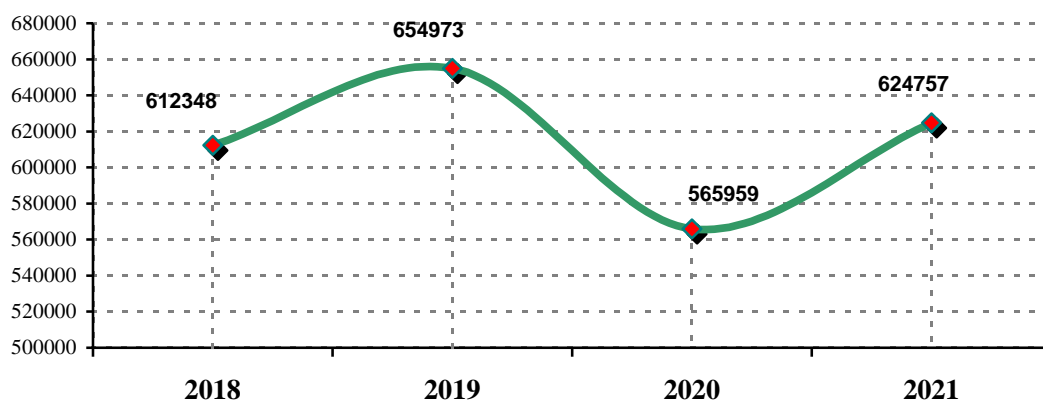


**5.3 TRANSPORTUL PUBLIC LOCAL DE PASAGERI, LA 31 DECEMBRIE - continuare**  
*LOCAL PUBLIC PASSENGER TRANSPORT, ON DECEMBER 31 - continued*

	<b>Regiunea București – Ilfov Bucharest – Ilfov Region</b>	<b>Municipiul București Bucharest Municipality</b>	<b>Județul Ilfov Ilfov County</b>	
<b>2020</b>				
<b>Lungimea liniei simple (km)</b>				<b>Length of the simple line (km)</b>
Tramvaie	<b>361,1</b>	361,1	-	<i>Trams</i>
Troleibuze	<b>148,6</b>	148,6	-	<i>Trolleybuses</i>
Metrou	<b>188,8</b>	188,8	-	<i>Underground</i>
<b>Numărul vehiculelor în inventar</b>				<b>Number of vehicles in inventory</b>
Tramvaie <sup>1)</sup>	<b>488</b>	488	-	<i>Trams<sup>1)</sup></i>
Autobuze și microbuze	<b>1533</b>	1530	3	<i>Buses and minibuses</i>
Troleibuze	<b>265</b>	265	-	<i>Trolleybuses</i>
Metrou <sup>1)</sup>	<b>574</b>	574	-	<i>Underground<sup>1)</sup></i>
<b>Pasageri transportați în cursul anului - (mii)</b>				<b>Passengers transported during the year - (thou)</b>
Tramvaie	<b>214031</b>	214031	-	<i>Trams</i>
Autobuze și microbuze	<b>214072</b>	214032	40	<i>Buses and minibuses</i>
Troleibuze	<b>47785</b>	47785	-	<i>Trolleybuses</i>
Metrou	<b>90071</b>	90071	-	<i>Underground</i>
<b>2021</b>				
<b>Lungimea liniei simple (km)</b>				<b>Length of the simple line (km)</b>
Tramvaie	<b>340,1</b>	340,1	-	<i>Trams</i>
Troleibuze	<b>149,5</b>	149,5	-	<i>Trolleybuses</i>
Metrou	<b>188,8</b>	188,8	-	<i>Underground</i>
<b>Numărul vehiculelor în inventar</b>				<b>Number of vehicles in inventory</b>
Tramvaie <sup>1)</sup>	<b>483</b>	483	-	<i>Trams<sup>1)</sup></i>
Autobuze și microbuze	<b>1547</b>	1534	13	<i>Buses and minibuses</i>
Troleibuze	<b>265</b>	265	-	<i>Trolleybuses</i>
Metrou <sup>1)</sup>	<b>574</b>	574	-	<i>Underground<sup>1)</sup></i>
<b>Pasageri transportați în cursul anului - (mii)</b>				<b>Passengers transported during the year - (thou)</b>
Tramvaie	<b>239808</b>	239808	-	<i>Trams</i>
Autobuze și microbuze	<b>240069</b>	239806	263	<i>Buses and minibuses</i>
Troleibuze	<b>53290</b>	53290	-	<i>Trolleybuses</i>
Metrou	<b>91560</b>	91560	-	<i>Underground</i>

<sup>1)</sup> Vagoane. / *Railway passenger coaches.*
<sup>2)</sup> Datele nu includ, pentru anul 2018 și trimestrele I și II 2019, pasagerii pensionari cu domiciliul în Municipiul București, beneficiari de gratuități conform prevederilor H.C.G.M.B. nr. 139/2006./ *The data for the year 2018 and for the first and second quarters of 2019 do not include the pensioner passengers residing in Bucharest Municipality, who travel free of charge according to Bucharest Municipality General Council Decision No 139/2006.*

**TRANSPORTUL LOCAL PUBLIC DE PASAGERI**  
**(MII PASAGERI)**  
**LOCAL PUBLIC PASSENGER TRANSPORT**  
**(THOU. PASSENGERS)**



**5.4 STRĂZI ȘI SPAȚII VERZI ORĂȘENEȘTI ( la sfârșitul anului )**  
**TOWN STREETS AND GREEN SPACES (end of year)**

	Regiunea București – Ilfov <i>Bucharest – Ilfov Region</i>	Municipiul București <i>Bucharest Municipality</i>	Județul Ilfov <i>Ilfov County</i>	
<b>2018</b>				
<b>Lungimea străzilor orășenești (km)</b>				<b>Length of town streets (km)</b>
Total	<b>4338</b>	<b>3399</b>	<b>939</b>	Total
din care: modernizate	<b>3055</b>	2514	541	of which: modernised
<b>Suprafața spațiilor verzi-ha</b>	<b>4753</b>	4506	247	<b>Area of green spaces - ha</b>
<b>2019</b>				
<b>Lungimea străzilor orășenești (km)</b>				<b>Length of town streets (km)</b>
Total	<b>4357</b>	<b>3399</b>	<b>958</b>	Total
din care: modernizate	<b>3111</b>	2540	571	of which: modernised
<b>Suprafața spațiilor verzi-ha</b>	<b>4753</b>	4506	247	<b>Area of green spaces - ha</b>
<b>2020</b>				
<b>Lungimea străzilor orășenești (km)</b>				<b>Length of town streets (km)</b>
Total	<b>4408</b>	<b>3432</b>	<b>976</b>	Total
din care: modernizate	<b>3148</b>	2558	590	of which: modernised
<b>Suprafața spațiilor verzi-ha</b>	<b>5684</b>	4506	1178	<b>Area of green spaces - ha</b>
<b>2021</b>				
<b>Lungimea străzilor orășenești (km)</b>				<b>Length of town streets (km)</b>
Total	<b>4251</b>	<b>3248</b>	<b>1003</b>	Total
din care: modernizate	<b>2995</b>	2378	617	of which: modernised
<b>Suprafața spațiilor verzi-ha</b>	<b>7252</b>	4506	2746	<b>Area of green spaces - ha</b>

Notă: Sunt cuprinse și stăzile secundare.

Note: Are included also secondary streets.

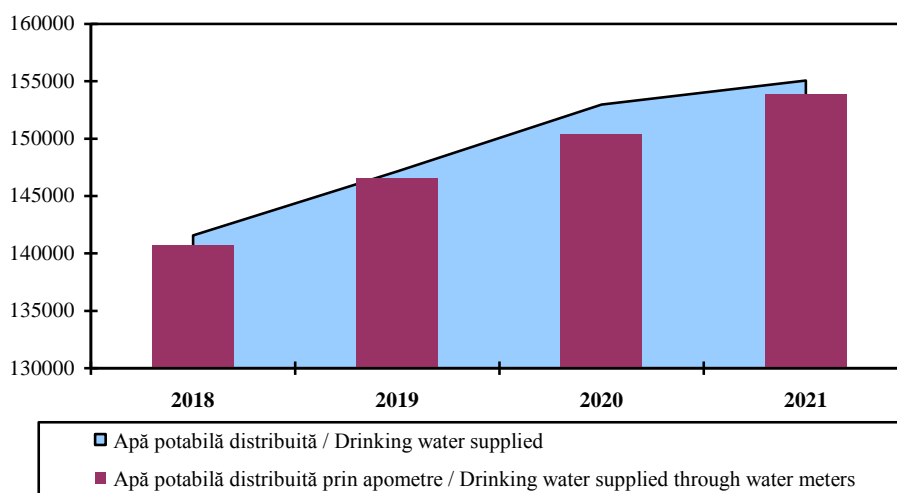
**5.5 CANALIZARE PUBLICĂ LA 31 DECEMBRIE**  
**PUBLIC SEWERAGE ON DECEMBER 31**

	<b>Regiunea București - Ilfov Bucharest - Ilfov Region</b>	<b>Municipiul București Bucharest Municipality</b>	<b>Județul Ilfov Ilfov County</b>	
<b>2018</b>				
Localități <sup>1)</sup> cu instalații de canalizare publică (număr)	<b>29</b>	1	28	Localities <sup>1)</sup> with public sewerage installations (number)
din care: municipii și orașe	<b>9</b>	1	8	of which: municipalities and towns
Lungimea totală simplă a conductelor de canalizare publică –km	<b>4696,3</b>	3637,0	1059,3	Simple total length of public sewerage pipes – km
<b>2019</b>				
Localități <sup>1)</sup> cu instalații de canalizare publică (număr)	<b>29</b>	1	28	Localities <sup>1)</sup> with public sewerage installations (number)
din care: municipii și orașe	<b>9</b>	1	8	of which: municipalities and towns
Lungimea totală simplă a conductelor de canalizare publică –km	<b>4733,1</b>	3657,0	1076,1	Simple total length of public sewerage pipes – km
<b>2020</b>				
Localități <sup>1)</sup> cu instalații de canalizare publică (număr)	<b>30</b>	1	29	Localities <sup>1)</sup> with public sewerage installations (number)
din care: municipii și orașe	<b>9</b>	1	8	of which: municipalities and towns
Lungimea totală simplă a conductelor de canalizare publică –km	<b>4801,1</b>	3657,0	1144,1	Simple total length of public sewerage pipes – km
<b>2021</b>				
Localități <sup>1)</sup> cu instalații de canalizare publică (număr)	<b>32</b>	1	31	Localities <sup>1)</sup> with public sewerage installations (number)
din care: municipii și orașe	<b>9</b>	1	8	of which: municipalities and towns
Lungimea totală simplă a conductelor de canalizare publică –km	<b>4867,0</b>	3678,6	1188,4	Simple total length of public sewerage pipes – km

<sup>1)</sup>Municipii, orașe, comune. / Municipalities, towns, communes.

**5.6 VOLUMUL DE APĂ POTABILĂ DISTRIBUITĂ CONSUMATORILOR**  
**VOLUME OF DRINKING WATER SUPPLIED TO THE USERS**

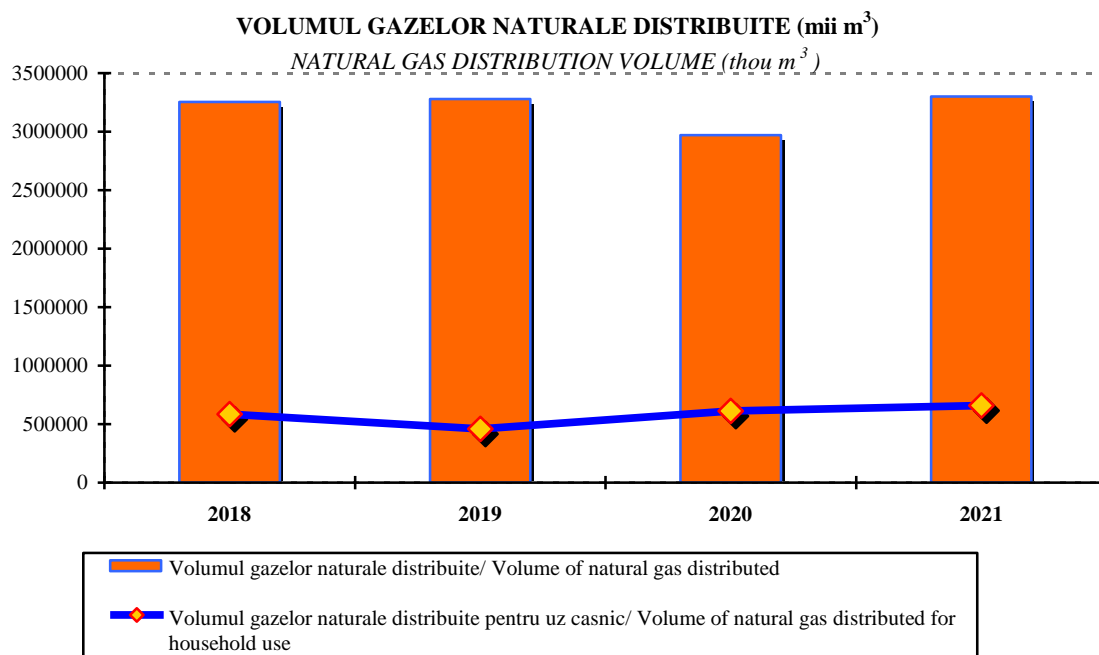
	<b>Regiunea București–Ifov Bucharest-Ifov Region</b>	<b>Municipiul București Bucharest Municipality</b>	<b>Județul Ifov Ilfov County</b>	
<b>2018</b>				
Apă potabilă distribuită (mii m <sup>3</sup> )	<b>141566</b>	130458	11108	<i>Drinking water supplied (thou. m<sup>3</sup>)</i>
din care: pentru uz casnic	<b>99957</b>	91963	7994	<i>of which: for household use</i>
din total: consumatorilor la care sunt instalate apometre (mii m <sup>3</sup> )	<b>140731</b>	130420	10311	<i>of the total: to the consumers who have water meters installed (thou. m<sup>3</sup>)</i>
Apă potabilă distribuită prin apometre, față de total (%)	<b>99,4</b>	100,0	92,8	<i>Drinking water supplied through water meters as compared to the total (%)</i>
<b>2019</b>				
Apă potabilă distribuită (mii m <sup>3</sup> )	<b>147150</b>	134083	13067	<i>Drinking water supplied (thou. m<sup>3</sup>)</i>
din care: pentru uz casnic	<b>102933</b>	91733	11200	<i>of which: for household use</i>
din total: consumatorilor la care sunt instalate apometre (mii m <sup>3</sup> )	<b>146498</b>	134051	12447	<i>of the total: to the consumers who have water meters installed (thou. m<sup>3</sup>)</i>
Apă potabilă distribuită prin apometre, față de total (%)	<b>99,6</b>	100,0	95,3	<i>Drinking water supplied through water meters as compared to the total (%)</i>
<b>2020</b>				
Apă potabilă distribuită (mii m <sup>3</sup> )	<b>152984</b>	137493	15491	<i>Drinking water supplied (thou. m<sup>3</sup>)</i>
din care: pentru uz casnic	<b>107851</b>	94736	13115	<i>of which: for household use</i>
din total: consumatorilor la care sunt instalate apometre (mii m <sup>3</sup> )	<b>150391</b>	137463	12928	<i>of the total: to the consumers who have water meters installed (thou. m<sup>3</sup>)</i>
Apă potabilă distribuită prin apometre, față de total (%)	<b>98,3</b>	100,0	83,5	<i>Drinking water supplied through water meters, as compared to the total (%)</i>
<b>2021</b>				
Apă potabilă distribuită (mii m <sup>3</sup> )	<b>155078</b>	137903	17175	<i>Drinking water supplied (thou. m<sup>3</sup>)</i>
din care: pentru uz casnic	<b>106396</b>	92426	13970	<i>of which: for household use</i>
din total: consumatorilor la care sunt instalate apometre (mii m <sup>3</sup> )	<b>153847</b>	137876	15971	<i>of the total: to the consumers who have water meters installed (thou. m<sup>3</sup>)</i>
Apă potabilă distribuită prin apometre, față de total (%)	<b>99,2</b>	100,0	93,0	<i>Drinking water supplied through water meters, as compared to the total (%)</i>

**VOLUMUL DE APĂ POTABILĂ DISTRIBUITĂ CONSUMATORILOR - mii m<sup>3</sup>**  
**VOLUME OF DRINKING WATER SUPPLIED TO THE CONSUMERS - thou m<sup>3</sup>**


**5.7 REȚEAUA ȘI VOLUMUL GAZELOR NATURALE DISTRIBUITE**  
**NATURAL GAS SUPPLY NETWORK AND VOLUME**

	<b>Regiunea București – Ilfov</b> <i>Bucharest –Ilfov Region</i>	<b>Municipiul București</b> <i>Bucharest Municipality</i>	<b>Județul Ilfov</b> <i>Ilfov County</i>	
<b>2018</b>				
Localități <sup>1)</sup> în care se distribuie gaze naturale (număr) - la sfârșitul anului	<b>38</b>	1	37	<i>Localities<sup>1)</sup> provided with natural gas (number) - end of year</i>
-din care municipii și orașe	<b>9</b>	1	8	<i>-of which municipalities and towns</i>
Lungimea totală simplă a conductelor de distribuție a gazelor naturale (km) - la sfârșitul anului	<b>4313,5</b>	2117,6	2195,9	<i>Simple total length of natural gas supply pipes (km) - end of year</i>
Volumul gazelor naturale distribuite (mii m <sup>3</sup> )	<b>3253338</b>	2937904	315434	<i>Volume of natural gas supplied (thou.m<sup>3</sup>)</i>
din care: pentru uz casnic	<b>584427</b>	377149	207278	<i>of which: for household use</i>
<b>2019</b>				
Localități <sup>1)</sup> în care se distribuie gaze naturale (număr) - la sfârșitul anului	<b>38</b>	1	37	<i>Localities<sup>1)</sup> provided with natural gas (number) - end of year</i>
-din care municipii și orașe	<b>9</b>	1	8	<i>-of which municipalities and towns</i>
Lungimea totală simplă a conductelor de distribuție a gazelor naturale (km) - la sfârșitul anului	<b>4339,7</b>	2124,3	2215,4	<i>Simple total length of natural gas supply pipes (km) - end of year</i>
Volumul gazelor naturale distribuite (mii m <sup>3</sup> )	<b>3278551</b>	2960522	318029	<i>Volume of natural gas supplied (thou.m<sup>3</sup>)</i>
din care: pentru uz casnic	<b>458148</b>	255891	202257	<i>of which: for household use</i>
<b>2020</b>				
Localități <sup>1)</sup> în care se distribuie gaze naturale (număr) - la sfârșitul anului	<b>39</b>	1	38	<i>Localities<sup>1)</sup> provided with natural gas (number) - end of year</i>
-din care municipii și orașe	<b>9</b>	1	8	<i>-of which municipalities and towns</i>
Lungimea totală simplă a conductelor de distribuție a gazelor naturale (km) - la sfârșitul anului	<b>4530,5</b>	2142,8	2387,7	<i>Simple total length of natural gas supply pipes (km) - end of year</i>
Volumul gazelor naturale distribuite (mii m <sup>3</sup> )	<b>2970409</b>	2642458	327951	<i>Volume of natural gas supplied (thou.m<sup>3</sup>)</i>
din care: pentru uz casnic	<b>612441</b>	393260	219181	<i>of which: for household use</i>
<b>2021</b>				
Localități <sup>1)</sup> în care se distribuie gaze naturale (număr) - la sfârșitul anului	<b>39</b>	1	38	<i>Localities<sup>1)</sup> provided with natural gas (number) - end of year</i>
-din care municipii și orașe	<b>9</b>	1	8	<i>-of which municipalities and towns</i>
Lungimea totală simplă a conductelor de distribuție a gazelor naturale (km) - la sfârșitul anului	<b>4666,4</b>	2173,6	2492,8	<i>Simple total length of natural gas supply pipes (km) - end of year</i>
Volumul gazelor naturale distribuite (mii m <sup>3</sup> )	<b>3301748</b>	2934429	367319	<i>Volume of natural gas supplied (thou.m<sup>3</sup>)</i>
din care: pentru uz casnic	<b>658997</b>	412682	246315	<i>of which: for household use</i>

<sup>1)</sup> Municipii, orașe, comune. / *Municipalities, towns, communes.*



**5.8 LOCALITĂȚI ÎN CARE SE DISTRIBUIE ENERGIE TERMICĂ,  
 LA 31 DECEMBRIE**  
*LOCALITIES PROVIDED WITH THERMAL ENERGY,  
 ON DECEMBER 31*

	Regiunea București – Ilfov <i>Bucharest - Ilfov Region</i>	Municipiul București <i>Bucharest Municipality</i>	Județul Ilfov <i>Ilfov County</i>	
<b>2018</b>				
Numărul localităților <sup>1)</sup> în care se distribuie energie termică	2	1	1	<i>Number of localities<sup>1)</sup> provided with thermal energy</i>
din care: municipii și orașe	2	1	1	<i>of which: municipalities and towns</i>
<b>2019</b>				
Numărul localităților <sup>1)</sup> în care se distribuie energie termică	2	1	1	<i>Number of localities<sup>1)</sup> provided with thermal energy</i>
din care: municipii și orașe	2	1	1	<i>of which: municipalities and towns</i>
<b>2020</b>				
Numărul localităților <sup>1)</sup> în care se distribuie energie termică	2	1	1	<i>Number of localities<sup>1)</sup> provided with thermal energy</i>
din care: municipii și orașe	2	1	1	<i>of which: municipalities and towns</i>
<b>2021</b>				
Numărul localităților <sup>1)</sup> în care se distribuie energie termică	2	1	1	<i>Number of localities<sup>1)</sup> provided with thermal energy</i>
din care: municipii și orașe	2	1	1	<i>of which: municipalities and towns</i>

<sup>1)</sup> Municipii, orașe, comune. / *Municipalities, towns, communes.*

**5.9 REȚEAUA DE DISTRIBUȚIE A APEI POTABILE**  
*DRINKING WATER SUPPLY NETWORK*

	<b>Regiunea București - Ilfov</b> <i>Bucharest – Ilfov Region</i>	<b>Municipiul București</b> <i>Bucharest Municipality</i>	<b>Județul Ilfov</b> <i>Ilfov County</i>	
<b>2018</b>				
Localități <sup>1)</sup> cu instalații de alimentare cu apă potabilă (număr) – la sfârșitul anului	<b>33</b>	1	32	<i>Localities<sup>1)</sup> with drinking water supplied installations (number) – end of year</i>
din care: municipii și orașe	<b>9</b>	1	8	<i>of which: municipalities and towns</i>
Lungimea totală simplă a rețelei de distribuție a apei potabile (km) - la sfârșitul anului	<b>3782,5</b>	2513,3	1269,2	<i>Simple total length of the drinking water supply network (km) - end of year</i>
<b>2019</b>				
Localități <sup>1)</sup> cu instalații de alimentare cu apă potabilă (număr) – la sfârșitul anului	<b>35</b>	1	34	<i>Localities<sup>1)</sup> with drinking water supplied installations (number) – end of year</i>
din care: municipii și orașe	<b>9</b>	1	8	<i>of which: municipalities and towns</i>
Lungimea totală simplă a rețelei de distribuție a apei potabile (km) - la sfârșitul anului	<b>3884,0</b>	2512,7	1371,3	<i>Simple total length of the drinking water supply network (km) - end of year</i>
<b>2020</b>				
Localități <sup>1)</sup> cu instalații de alimentare cu apă potabilă (număr) – la sfârșitul anului	<b>37</b>	1	36	<i>Localities<sup>1)</sup> with drinking water supplied installations (number) – end of year</i>
din care: municipii și orașe	<b>9</b>	1	8	<i>of which: municipalities and towns</i>
Lungimea totală simplă a rețelei de distribuție a apei potabile (km) - la sfârșitul anului	<b>4041,9</b>	2518,3	1523,6	<i>Simple total length of the drinking water supply network (km) - end of year</i>
<b>2021</b>				
Localități <sup>1)</sup> cu instalații de alimentare cu apă potabilă (număr) – la sfârșitul anului	<b>37</b>	1	36	<i>Localities<sup>1)</sup> with drinking water supplied installations (number) – end of year</i>
din care: municipii și orașe	<b>9</b>	1	8	<i>of which: municipalities and towns</i>
Lungimea totală simplă a rețelei de distribuție a apei potabile (km) - la sfârșitul anului	<b>4158,9</b>	2522,1	1636,8	<i>Simple total length of the drinking water supply network (km) - end of year</i>

<sup>1)</sup> Municipii, orașe, comune / *Municipalities, towns, communes.*