

LOCUINȚE ȘI UTILITĂȚI PUBLICE

DWELLINGS AND PUBLIC UTILITIES

Tabele:

Tables:

	Pagina	
	<i>Page</i>	
5.1 Fondul de locuințe, pe forme de proprietate la 31 decembrie.....	81	<i>Dwellings stock, by type of ownership, on December 31</i>
5.2 Locuințe terminate	82	<i>Completed dwellings</i>
5.3 Transportul public local de pasageri, la 31 decembrie.....	84	<i>Local public passenger transport, on December 31</i>
5.4 Străzi și spații verzi orășenești, la 31 decembrie	86	<i>Town streets and green spaces, on December 31</i>
5.5 Canalizare publică, la 31 decembrie	87	<i>Public sewerage, on December 31</i>
5.6 Volumul de apă potabilă distribuită consumatorilor	88	<i>Volume of drinking water supplied to the users</i>
5.7 Rețeaua și volumul gazelor naturale distribuite.....	89	<i>Natural gas supply network and volume</i>
5.8 Localități în care se distribuie energie termică, la 31 decembrie	90	<i>Localities provided with thermal energy, on December 31</i>
5.9 Rețeaua de distribuție a apei potabile.....	91	<i>Drinking water supply network</i>

Precizări metodologice

Methodological notes

Fondul de locuințe se determină pe baza datelor obținute la recensămintele populației și locuințelor și a modificărilor intervenite în cursul fiecărui an, respectiv:

The dwellings stock is determined based on data obtained from Population and Housing Censuses and on the changes that occur each year, namely:

- intrările, reprezentând locuințele date în folosință (locuințe noi și spații cu altă destinație transformate în locuințe);
- ieșirile, reprezentând demolările și schimbarea locuințelor în spații cu altă destinație.

- *inputs, representing dwellings delivered (new dwellings and spaces with other functions that were changed into dwellings);*
- *outputs, representing demolitions and the change of dwellings into spaces with other functions.*

Locuința este construcția, formată din una sau mai multe camere de locuit situate la același nivel al clădirii sau la niveluri diferite, prevăzută, în general, cu dependințe (bucătărie, baie etc.) sau cu alte spații de deservire, independentă din punct de vedere funcțional, având intrarea separată din casa scării, curte sau stradă și care a fost construită, transformată sau amenajată în scopul de a fi folosită, în principiu, de o singură gospodărie.

A dwelling is a construction, made up of one or more rooms for habitation situated at the same level of the building or at different levels, generally endowed with auxiliary rooms (kitchen, bathroom etc.) or with other service spaces, functionally independent, with separate entrance from the staircase, yard or street, and which was built, transformed or arranged in order to be used, in principle, by a single household.

Locuința terminată în cursul unui an, este acea construcție care nu a existat anterior și ale cărei elemente, inclusiv fundația, s-au construit pentru prima dată, la care s-au realizat toate categoriile de lucrări prevăzute în documentația de execuție și care au fost recepționate de beneficiar.

A dwelling that is completed in the course of a year is a construction that did not exist before and whose elements, including the foundations, were built for the first time, for which all the categories of works set out in the execution documents were finalised, and which was received by the beneficiary.

Camera de locuit reprezintă o încăpere dintr-o locuință care servește pentru locuit, având suprafața de cel puțin 4 m², înălțimea de cel puțin 2 m pe cea mai mare parte a suprafeței sale și care primește lumină naturală fie direct prin ferestre și/sau uși exterioare, fie indirect, prin verande cu ajutorul ferestrelor și/sau ușilor sau prin alte camere de locuit cu ajutorul glăsvandurilor. Astfel, sunt considerate camere de locuit: dormitoare, camerele de zi, holurile locuibile, încăperile cu dublă utilizare (din a căror suprafață, o parte este folosită pentru

A room for habitation is a room (of a dwelling) that is used for habitation, with an area of at least 4 square metres and a height of at least 2 metres in most of its area, and which gets natural light directly, from external windows and/or doors, or indirectly, through verandas by means of windows/doors or through other rooms for habitation by means of glass doors. The following are considered rooms for habitation: bedrooms, living rooms, habitable hallways, double-use rooms (one part of their area is used

locuit) și de asemenea, alte încăperi destinate pentru locuit.

Suprafața (aria) construită desfășurată (totală) reprezintă suma suprafețelor secțiunilor orizontale ale tuturor nivelurilor clădirii (subsol, parter, etaje și mansardă, exclusiv podurile circulabile sau necirculabile), delimitate de conturul exterior al pereților exteriori. Nu se cuprind suprafețele aferente treptelor exterioare, teraselor neacoperite, ariile curților interioare și exterioare de lumină sau de acces, mai mari de 4m², subsolurile tehnice.

Suprafața (aria) utilă desfășurată (totală) rezultă din suprafața construită desfășurată, din care se scade suprafața ocupată de pereți (exclusiv pereții amovibili).

Suprafața (aria) locuibilă desfășurată (totală) reprezintă suma suprafețelor destinate pentru locuit a tuturor locuințelor sau spațiilor de locuit din clădire.

Transportul public local de pasageri este transportul cu un vehicul rutier autorizat să desfășoare transport de pasageri, cu tramvaie și respectiv cu metroul, efectuat în interiorul zonei administrativ-teritoriale a unei localități, fără a depăși limitele acesteia.

Lungimea simplă a liniilor reprezintă lungimea căii simple de rulare (la tramvaie și metrou) și a rețelei aeriene de alimentare cu energie electrică (la troleibuze).

Vehicule în inventar se referă la totalitatea vehiculelor pentru transportul public local de pasageri înscrise în inventarul unităților operatorilor, la sfârșitul anului de referință.

Lungimea totală a conductelor de distribuție a gazelor naturale se referă la totalitatea conductelor (din rețea și direct din conductele magistrale de transport) prin care se distribuie gaze la consumatorii dintr-o localitate, începând de la stațiile de reglare a presiunii și predare a gazelor de către furnizori până la punctele de branșare a consumatorilor.

Gazele naturale distribuite efectiv reprezintă volumul total de gaze naturale livrate consumatorilor prin rețele de distribuție (inclusiv gazele naturale consumate de unitatea distribuitoare).

Apa potabilă distribuită consumatorilor este cantitatea totală de apă potabilă livrată efectiv tuturor consumatorilor, populației și operatorilor economici, pentru nevoi productive și neproductive (casnice, băi publice, clădiri social-culturale și administrative, hoteluri, stropitul străzilor, spații verzi etc.) prin rețele de distribuție sau direct prin conducte de aducțiune; se determină cu ajutorul apometrelor instalate la consumatori, iar în lipsa acestora pe baza normelor de consum pașal.

Lungimea totală simplă a rețelei de distribuție a apei potabile reprezintă lungimea tuburilor și conductelor instalate pe teritoriul localității respective, pentru transportul apei potabile de la conductele de aducțiune sau de la stațiile de pompare până la punctele de branșare a consumatorilor.

Suprafața spațiilor verzi se referă la suprafața spațiilor verzi amenajate sub formă de

for habitation) and other rooms intended for habitation.

The (total) built-up floor area includes all the areas of the horizontal sections of all the levels of the building (basement, ground floor, floors and attic, excluding passing or non-passing garrets) limited by the outside contour of the external walls. The areas related to external stairs, uncovered terraces, inner and outer yard areas used for lighting or access purposes that exceed 4 square metres and crawl spaces are not included.

The (total) useful area is obtained by subtracting the area taken up by walls (excluding removable walls) from the built-up floor area.

The (total) habitable floor area is the sum of the areas intended for habitation of all the dwellings or living spaces in the building.

Local public passenger transport refers to the passenger transport performed by a road motor vehicle authorised to carry out road passenger transport, a tram as well as the metro, within the administrative-territorial area of a locality, without exceeding its boundaries.

The length of the simple line is the length of the simple running track (trams and underground) and of the aerial power supply network (trolleybuses).

Vehicles in inventory cover the vehicles authorised for the local public transport of passengers in the inventory of the operators, at the end of the reference year.

The total length of natural gas supply pipes refers to all the pipes (of the network and directly from the main transport pipes) through which gas is supplied to the consumers in one locality, starting from the pressure adjustment and gas delivery stations of suppliers and up to the consumer connection points.

The natural gas actually supplied represents the total volume of natural gas delivered to the consumers by means of supply networks (including the natural gas consumed by the supplying unit).

The drinking water supplied to the users is the total quantity of drinking water actually delivered to all consumers, to the population and to economic operators, for productive and non-productive needs (domestic needs, public baths, socio-cultural and administrative buildings, hotels, street wash, green spaces etc.), through supply networks or directly through influent conduits; it is determined by means of water meters installed at consumers' locations or, in their absence, by means of flat-rate consumption norms.

The simple total length of the drinking water supply network is the length of the tubes and pipes installed on the territory of the locality concerned, for the transport of drinking water from influent conduits or pumping stations to consumer connection points.

The area of green spaces includes the green spaces arranged as parks, public gardens or

parcuri, grădini publice sau scuaruri publice, parcele cu pomi sau flori, păduri, cimitire, terenurile bazelor și amenajărilor sportive în cadrul perimetrelor construibile ale localităților. Suprafața spațiilor verzi la nivelul Municipiului București este conform „Registrului verde” realizat în baza Legii nr. 24/2007.

Lungimea totală simplă a conductelor de canalizare se referă la canalele (tuburile) prin care se colectează și se evacuează apele reziduale (menajere, industriale etc.) și a celor provenite din precipitații, de pe teritoriul localității cu canalizare publică, începând de la căminele de racordare a clădirilor cu instalații de canalizare și până la punctul de deversare a apelor reziduale într-un emisar natural.

Lungimea străzilor orășenești exprimă lungimea străzilor amenajate în cuprinsul localității care asigură circulația între diverse părți ale acesteia, indiferent dacă au sau nu îmbrăcăminți.

public squares, plots of trees or flowers, forests, cemeteries, land of sports facilities within the built-up area of localities. The area of the green spaces at the level of the Bucharest Municipality is in accordance with the "Green Register" made on the basis of Law no. 24/2007.

The simple total length of sewerage pipes refers to the channels (tubes) through which (domestic, industrial etc.) waste water and water from precipitation are collected and disposed of from the territory of the locality connected to the public sewerage system, starting from the connection of the buildings equipped with plumbing and up to the place where waste water is discharged into natural water bodies.

The length of town streets is the length of the streets within the town, which enable circulation between the various parts of it, regardless of whether they have coatings or not.

**5.1 FONDUL DE LOCUINȚE,
PE FORME DE PROPRIETATE, LA 31 DECEMBRIE
DWELLINGS STOCK, BY TYPE OF OWNERSHIP, ON DECEMBER 31**

	Regiunea București –Ilfov Bucharest - Ilfov Region	Municipiul București Bucharest Municipality	Județul Ilfov Ilfov County	
2019				
Total				
Locuințe - număr	1069922	875248	194674	<i>Dwellings - number</i>
Camere de locuit – număr	2794893	2153224	641669	<i>Rooms for habitation– number</i>
Suprafața locuibilă – m ²	54051757	41249907	12801850	<i>Habitable area – m²</i>
Proprietate majoritar de stat / Majority state ownership				
Locuințe - număr	8665	7251	1414	<i>Dwellings - number</i>
Proprietate majoritar privată / Majority private ownership				
Locuințe - număr	1061257	867997	193260	<i>Dwellings - number</i>
2020				
Total				
Locuințe - număr	1090300	888857	201443	<i>Dwellings - number</i>
Camere de locuit – număr	2848792	2184285	664507	<i>Rooms for habitation– number</i>
Suprafața locuibilă – m ²	55230208	41983756	13246452	<i>Habitable area – m²</i>
Proprietate majoritar de stat / Majority state ownership				
Locuințe - număr	8540	7142	1398	<i>Dwellings - number</i>
Proprietate majoritar privată / Majority private ownership				
Locuințe - număr	1081760	881715	200045	<i>Dwellings - number</i>
2021				
Total				
Locuințe - număr	1320747	1038266	282481	<i>Dwellings - number</i>
Camere de locuit – număr	3554746	2501808	1052938	<i>Rooms for habitation– number</i>
Suprafața locuibilă – m ²	69836642	48741797	21094845	<i>Habitable area – m²</i>
Proprietate majoritar de stat / Majority state ownership				
Locuințe - număr	9953	8201	1752	<i>Dwellings - number</i>
Proprietate majoritar privată / Majority private ownership				
Locuințe - număr	1310794	1030065	280729	<i>Dwellings - number</i>
2022				
Total				
Locuințe - număr	1341710	1050317	291393	<i>Dwellings - number</i>
Camere de locuit – număr	3612990	2528020	1084970	<i>Rooms for habitation– number</i>
Suprafața locuibilă – m ²	71121164	49352841	21768323	<i>Habitable area – m²</i>
Proprietate majoritar de stat / Majority state ownership				
Locuințe - număr	9981	8201	1780	<i>Dwellings - number</i>
Proprietate majoritar privată / Majority private ownership				
Locuințe - număr	1331729	1042116	289613	<i>Dwellings - number</i>

Notă: Pentru anul 2022 datele referitoare la numărul de locuințe, camerele de locuit și suprafața locuibilă sunt estimate și provizorii până la definitivarea rezultatelor Recensământului Populației și al Locuințelor 2021.

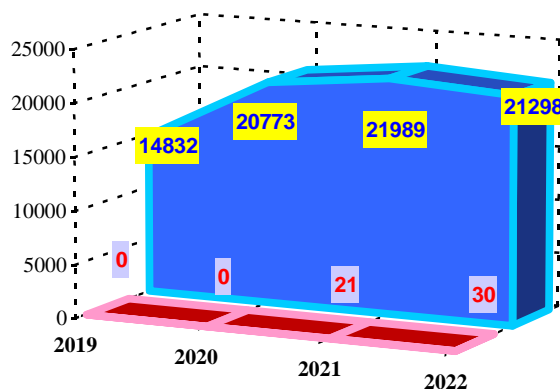
Note: For 2022, the data on the number of dwellings, the rooms for habitation and the habitable area are estimated and provisional until the final results of the 2021 Population and Housing Census are obtained.

5.2 LOCUINȚE TERMINATE
COMPLETED DWELLINGS

	Regiunea București - Ilfov Bucharest - Ilfov Region	Municipiul București Bucharest Municipality	Județul Ilfov Ilfov County	
2019				
Total				
Locuințe - număr	14832	8647	6185	<i>Dwellings - number</i>
Suprafața construită – m ²	1611108	786553	824555	<i>Built-up area – m²</i>
Suprafața utilă – m ²	1256953	623128	633825	<i>Useful area – m².</i>
Suprafața locuibilă – m ²	850577	448538	402039	<i>Habitable area – m²</i>
Din fonduri private <i>From private funds</i>				
Locuințe - număr	14832	8647	6185	<i>Dwellings - number</i>
Suprafața construită – m ²	1611108	786553	824555	<i>Built-up area – m²</i>
Suprafața utilă – m ²	1256953	623128	633825	<i>Useful area – m².</i>
Suprafața locuibilă – m ²	850577	448538	402039	<i>Habitable area – m²</i>
Din fonduri publice <i>From public funds</i>				
Locuințe - număr	-	-	-	<i>Dwellings - number</i>
Suprafața construită – m ²	-	-	-	<i>Built-up area – m²</i>
Suprafața utilă – m ²	-	-	-	<i>Useful area – m².</i>
Suprafața locuibilă – m ²	-	-	-	<i>Habitable area – m²</i>
2020				
Total				
Locuințe - număr	20773	13821	6952	<i>Dwellings - number</i>
Suprafața construită – m ²	2190429	1256260	934169	<i>Built-up area – m²</i>
Suprafața utilă – m ²	1709771	995680	714091	<i>Useful area – m².</i>
Suprafața locuibilă – m ²	1189335	733009	456326	<i>Habitable area – m²</i>
Din fonduri private <i>From private funds</i>				
Locuințe - număr	20773	13821	6952	<i>Dwellings - number</i>
Suprafața construită – m ²	2190429	1256260	934169	<i>Built-up area – m²</i>
Suprafața utilă – m ²	1709771	995680	714091	<i>Useful area – m².</i>
Suprafața locuibilă – m ²	1189335	733009	456326	<i>Habitable area – m²</i>
Din fonduri publice <i>From public funds</i>				
Locuințe - număr	-	-	-	<i>Dwellings - number</i>
Suprafața construită – m ²	-	-	-	<i>Built-up area – m²</i>
Suprafața utilă – m ²	-	-	-	<i>Useful area – m².</i>
Suprafața locuibilă – m ²	-	-	-	<i>Habitable area – m²</i>

5.2 LOCUINȚE TERMINATE - continuare
COMPLETED DWELLINGS - continued

	Regiunea București - Ilfov Bucharest - Ilfov Region	Municipiul București Bucharest Municipality	Județul Ilfov Ilfov County	
2021				
Total				
Locuințe - număr	22010	13344	8666	<i>Dwellings - number</i>
Suprafața construită – m ²	2367412	1167324	1200088	<i>Built-up area – m²</i>
Suprafața utilă – m ²	1859986	929673	930313	<i>Useful area – m².</i>
Suprafața locuibilă – m ²	1261461	649018	612443	<i>Habitable area – m²</i>
Din fonduri private From private funds				
Locuințe - număr	21989	13344	8645	<i>Dwellings - number</i>
Suprafața construită – m ²	2365578	1167324	1198254	<i>Built-up area – m²</i>
Suprafața utilă – m ²	1858558	929673	928885	<i>Useful area – m².</i>
Suprafața locuibilă – m ²	1260232	649018	611214	<i>Habitable area – m²</i>
Din fonduri publice From public funds				
Locuințe - număr	21	-	21	<i>Dwellings - number</i>
Suprafața construită – m ²	1834	-	1834	<i>Built-up area – m²</i>
Suprafața utilă – m ²	1428	-	1428	<i>Useful area – m².</i>
Suprafața locuibilă – m ²	1229	-	1229	<i>Habitable area – m²</i>
2022				
Total				
Locuințe - număr	21328	12249	9079	<i>Dwellings - number</i>
Suprafața construită – m ²	2421233	1121803	1299430	<i>Built-up area – m²</i>
Suprafața utilă – m ²	1893186	869844	1023342	<i>Useful area – m².</i>
Suprafața locuibilă – m ²	1295686	612237	683449	<i>Habitable area – m²</i>
Din fonduri private From private funds				
Locuințe - număr	21298	12249	9049	<i>Dwellings - number</i>
Suprafața construită – m ²	2419156	1121803	1297353	<i>Built-up area – m²</i>
Suprafața utilă – m ²	1891754	869844	1021910	<i>Useful area – m².</i>
Suprafața locuibilă – m ²	1294539	612237	682302	<i>Habitable area – m²</i>
Din fonduri publice From public funds				
Locuințe - număr	30	-	30	<i>Dwellings - number</i>
Suprafața construită – m ²	2077	-	2077	<i>Built-up area – m²</i>
Suprafața utilă – m ²	1432	-	1432	<i>Useful area – m².</i>
Suprafața locuibilă – m ²	1147	-	1147	<i>Habitable area – m²</i>

LOCUINȚE TERMINATE
FINISHED DWELLINGS


■ Din fondurile publice/ From public funds ■ Din fonduri private/ From private funds

5.3 TRANSPORTUL PUBLIC LOCAL DE PASAGERI, LA 31 DECEMBRIE
LOCAL PUBLIC PASSENGER TRANSPORT, ON DECEMBER 31

	Regiunea București – Ilfov Bucharest – Ilfov Region	Municipiul București Bucharest Municipality	Județul Ilfov Ilfov County	
2019				
Lungimea liniei simple (km)				Length of the simple line (km)
Tramvaie	361,1	361,1	-	<i>Trams</i>
Troleibuze	149,4	149,4	-	<i>Trolleybuses</i>
Metrou	171,4	171,4	-	<i>Underground</i>
Numărul vehiculelor în inventar				Number of vehicles in inventory
Tramvaie ¹⁾	491	491	-	<i>Trams¹⁾</i>
Autobuze și microbuze	1400	1400	-	<i>Buses and minibuses</i>
Troleibuze	265	265	-	<i>Trolleybuses</i>
Metrou ¹⁾	594	594	-	<i>Underground¹⁾</i>
Pasașeri transportați în cursul anului - (mii)				Passengers transported during the year - (thou)
Tramvaie	214079²⁾	214079 ²⁾	-	<i>Trams</i>
Autobuze și microbuze	214152²⁾	214080 ²⁾	72	<i>Buses and minibuses</i>
Troleibuze	47572²⁾	47572 ²⁾	-	<i>Trolleybuses</i>
Metrou	179170	179170	-	<i>Underground</i>
2020				
Lungimea liniei simple (km)				Length of the simple line (km)
Tramvaie	361,1	361,1	-	<i>Trams</i>
Troleibuze	148,6	148,6	-	<i>Trolleybuses</i>
Metrou	188,8	188,8	-	<i>Underground</i>
Numărul vehiculelor în inventar				Number of vehicles in inventory
Tramvaie ¹⁾	488	488	-	<i>Trams¹⁾</i>
Autobuze și microbuze	1533	1530	3	<i>Buses and minibuses</i>
Troleibuze	265	265	-	<i>Trolleybuses</i>
Metrou ¹⁾	574	574	-	<i>Underground¹⁾</i>
Pasașeri transportați în cursul anului - (mii)				Passengers transported during the year - (thou)
Tramvaie	214031	214031	-	<i>Trams</i>
Autobuze și microbuze	214072	214032	40	<i>Buses and minibuses</i>
Troleibuze	47785	47785	-	<i>Trolleybuses</i>
Metrou	90071	90071	-	<i>Underground</i>

¹⁾ Vagoane. / *Railway passenger coaches.*
²⁾ Datele nu includ, pentru trimestrele I și II 2019, pasagerii pensionari cu domiciliul în Municipiul București, beneficiari de gratuități conform prevederilor H.C.G.M.B. nr. 139/2006. / *The data the first and second quarters of 2019 do not include the pensioner passengers residing in Bucharest Municipality, who travel free of charge according to Bucharest Municipality General Council Decision No 139/2006.*

5.3 TRANSPORTUL PUBLIC LOCAL DE PASAGERI, LA 31 DECEMBRIE - continuare
LOCAL PUBLIC PASSENGER TRANSPORT, ON DECEMBER 31 - continued

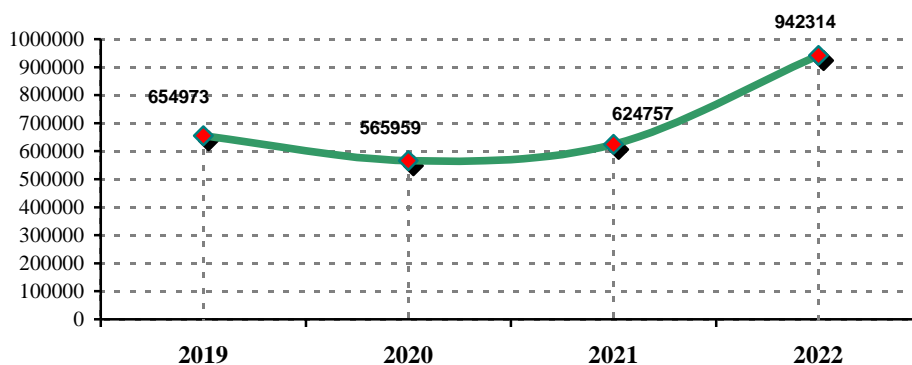
	Regiunea București – Ilfov Bucharest – Ilfov Region	Municipiul București Bucharest Municipality	Județul Ilfov Ilfov County	
2021				
Lungimea liniei simple (km)				Length of the simple line (km)
Tramvaie	340,1	340,1	-	Trams
Troleibuze	149,5	149,5	-	Trolleybuses
Metrou	188,8	188,8	-	Underground
Numărul vehiculelor în inventar				Number of vehicles in inventory
Tramvaie ¹⁾	483	483	-	Trams ¹⁾
Autobuze și microbuze	1547	1534	13	Buses and minibuses
Troleibuze	265	265	-	Trolleybuses
Metrou ¹⁾	574	574	-	Underground ¹⁾
Pasageri transportați în cursul anului - (mii)				Passengers transported during the year - (thou)
Tramvaie	239808	239808	-	Trams
Autobuze și microbuze	240069	239806	263	Buses and minibuses
Troleibuze	53290	53290	-	Trolleybuses
Metrou	91560	91560	-	Underground
2022				
Lungimea liniei simple (km)				Length of the simple line (km)
Tramvaie	340,1	340,1	-	Trams
Troleibuze	149,5	149,5	-	Trolleybuses
Metrou	188,8	188,8	-	Underground
Numărul vehiculelor în inventar				Number of vehicles in inventory
Tramvaie ¹⁾	500	500	-	Trams ¹⁾
Autobuze și microbuze	1547	1534	13	Buses and minibuses
Troleibuze	265	265	-	Trolleybuses
Metrou ¹⁾	546	546	-	Underground ¹⁾
Pasageri transportați în cursul anului - (mii)				Passengers transported during the year - (thou)
Tramvaie	293798	293798	-	Trams
Autobuze și microbuze	455471³⁾	455238 ³⁾	233	Buses and minibuses
Troleibuze	62741	62741	-	Trolleybuses
Metrou	130304	130304	-	Underground

¹⁾ Vagoane. / *Railway passenger coaches.*

²⁾ Datele nu includ, pentru trimestrele I și II 2019, pasagerii pensionari cu domiciliul în Municipiul București, beneficiari de gratuități conform prevederilor H.C.G.M.B. nr. 139/2006. / *The data for the first and second quarters of 2019 do not include the pensioner passengers residing in Bucharest Municipality, who travel free of charge according to Bucharest Municipality General Council Decision No 139/2006.*

³⁾ Datele nu sunt comparabile cu cele din anul precedent din cauza modificării modului de stabilire a numărului de pasageri transportați, de către unele societăți de transport public local. / *The data are not comparable with those of the previous year due to changes made by some local public transport companies, in the method of determining the number of passengers transported.*

TRANSPORTUL LOCAL PUBLIC DE PASAGERI
(MII PASAGERI)
LOCAL PUBLIC PASSENGER TRANSPORT
(THOU. PASSENGERS)



5.4 STRĂZI ȘI SPAȚII VERZI ORĂȘENEȘTI (la sfârșitul anului)
TOWN STREETS AND GREEN SPACES (end of year)

	Regiunea București – Ilfov <i>Bucharest – Ilfov Region</i>	Municipiul București <i>Bucharest Municipality</i>	Județul Ilfov <i>Ilfov County</i>	
2019				
Lungimea străzilor orășenești (km)				Length of town streets (km)
Total	4357	3399	958	Total
din care: modernizate	3111	2540	571	of which: modernised
Suprafața spațiilor verzi-ha	4753	4506	247	Area of green spaces - ha
2020				
Lungimea străzilor orășenești (km)				Length of town streets (km)
Total	4408	3432	976	Total
din care: modernizate	3148	2558	590	of which: modernised
Suprafața spațiilor verzi-ha	5684	4506	1178	Area of green spaces - ha
2021				
Lungimea străzilor orășenești (km)				Length of town streets (km)
Total	4251	3248	1003	Total
din care: modernizate	2995	2378	617	of which: modernised
Suprafața spațiilor verzi-ha	7252	4506	2746	Area of green spaces - ha
2022				
Lungimea străzilor orășenești (km)				Length of town streets (km)
Total	4257	3247	1010	Total
din care: modernizate	2876	2255	621	of which: modernised
Suprafața spațiilor verzi-ha	7253	4506	2747	Area of green spaces - ha

Notă: Sunt cuprinse și stăzile secundare.

Note: Are included also secondary streets.

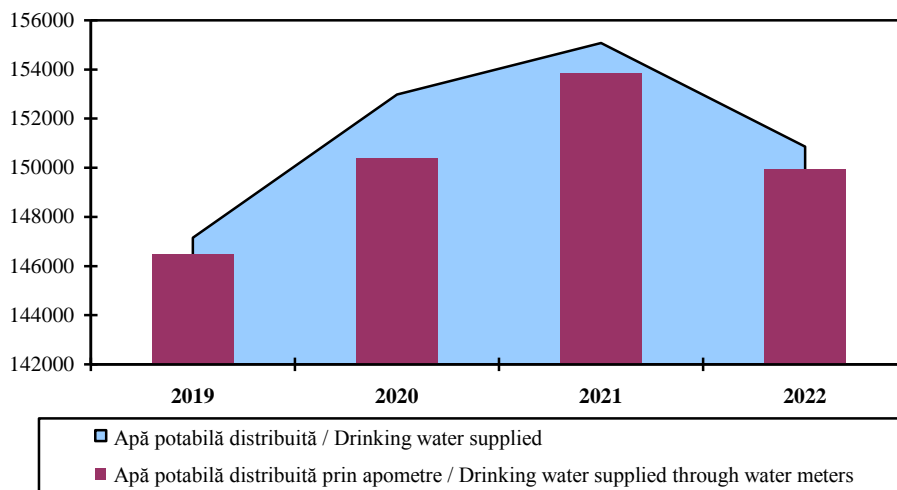
5.5 CANALIZARE PUBLICĂ LA 31 DECEMBRIE
PUBLIC SEWERAGE ON DECEMBER 31

	Regiunea București - Ilfov Bucharest - Ilfov Region	Municipiul București Bucharest Municipality	Județul Ilfov Ilfov County	
2019				
Localități ¹⁾ cu instalații de canalizare publică (număr)	29	1	28	Localities ¹⁾ with public sewerage installations (number)
din care: municipii și orașe	9	1	8	of which: municipalities and towns
Lungimea totală simplă a conductelor de canalizare publică –km	4733,1	3657,0	1076,1	Simple total length of public sewerage pipes – km
2020				
Localități ¹⁾ cu instalații de canalizare publică (număr)	30	1	29	Localities ¹⁾ with public sewerage installations (number)
din care: municipii și orașe	9	1	8	of which: municipalities and towns
Lungimea totală simplă a conductelor de canalizare publică –km	4801,1	3657,0	1144,1	Simple total length of public sewerage pipes – km
2021				
Localități ¹⁾ cu instalații de canalizare publică (număr)	32	1	31	Localities ¹⁾ with public sewerage installations (number)
din care: municipii și orașe	9	1	8	of which: municipalities and towns
Lungimea totală simplă a conductelor de canalizare publică –km	4867,0	3678,6	1188,4	Simple total length of public sewerage pipes – km
2022				
Localități ¹⁾ cu instalații de canalizare publică (număr)	32	1	31	Localities ¹⁾ with public sewerage installations (number)
din care: municipii și orașe	9	1	8	of which: municipalities and towns
Lungimea totală simplă a conductelor de canalizare publică –km	4645,0	3460,0	1185,0	Simple total length of public sewerage pipes – km

¹⁾Municipii, orașe, comune. / Municipalities, towns, communes.

5.6 VOLUMUL DE APĂ POTABILĂ DISTRIBUITĂ CONSUMATORILOR
VOLUME OF DRINKING WATER SUPPLIED TO THE USERS

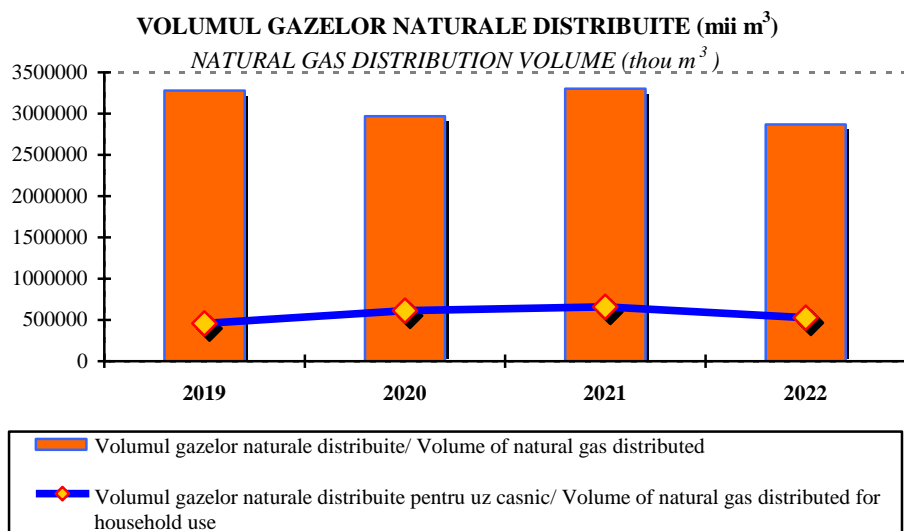
	Regiunea București–Ifov <i>Bucharest-Ifov Region</i>	Municipiul București <i>Bucharest Municipality</i>	Județul Ifov <i>Ifov County</i>	
2019				
Apă potabilă distribuită (mii m ³)	147150	134083	13067	<i>Drinking water supplied (thou. m³)</i>
din care: pentru uz casnic	102933	91733	11200	<i>of which: for household use</i>
din total: consumatorilor la care sunt instalate apometre (mii m ³)	146498	134051	12447	<i>of the total: to the consumers who have water meters installed (thou. m³)</i>
Apă potabilă distribuită prin apometre, față de total (%)	99,6	100,0	95,3	<i>Drinking water supplied through water meters as compared to the total (%)</i>
2020				
Apă potabilă distribuită (mii m ³)	152984	137493	15491	<i>Drinking water supplied (thou. m³)</i>
din care: pentru uz casnic	107851	94736	13115	<i>of which: for household use</i>
din total: consumatorilor la care sunt instalate apometre (mii m ³)	150391	137463	12928	<i>of the total: to the consumers who have water meters installed (thou. m³)</i>
Apă potabilă distribuită prin apometre, față de total (%)	98,3	100,0	83,5	<i>Drinking water supplied through water meters, as compared to the total (%)</i>
2021				
Apă potabilă distribuită (mii m ³)	155078	137903	17175	<i>Drinking water supplied (thou. m³)</i>
din care: pentru uz casnic	106396	92426	13970	<i>of which: for household use</i>
din total: consumatorilor la care sunt instalate apometre (mii m ³)	153847	137876	15971	<i>of the total: to the consumers who have water meters installed (thou. m³)</i>
Apă potabilă distribuită prin apometre, față de total (%)	99,2	100,0	93,0	<i>Drinking water supplied through water meters, as compared to the total (%)</i>
2022				
Apă potabilă distribuită (mii m ³)	150864	135643	15221	<i>Drinking water supplied (thou. m³)</i>
din care: pentru uz casnic	100891	87771	13120	<i>of which: for household use</i>
din total: consumatorilor la care sunt instalate apometre (mii m ³)	149964	135623	14341	<i>of the total: to the consumers who have water meters installed (thou. m³)</i>
Apă potabilă distribuită prin apometre, față de total (%)	99,4	100,0	94,2	<i>Drinking water supplied through water meters, as compared to the total (%)</i>

VOLUMUL DE APĂ POTABILĂ DISTRIBUITĂ CONSUMATORILOR - mii m³
VOLUME OF DRINKING WATER SUPPLIED TO THE CONSUMERS - thou m³


5.7 REȚEAUA ȘI VOLUMUL GAZELOR NATURALE DISTRIBUITE
NATURAL GAS SUPPLY NETWORK AND VOLUME

	Regiunea București – Ilfov Bucharest –Ilfov Region	Municipiul București Bucharest Municipality	Județul Ilfov Ilfov County	
2019				
Localități ¹⁾ în care se distribuie gaze naturale (număr) - la sfârșitul anului	38	1	37	Localities ¹⁾ provided with natural gas (number) - end of year
-din care municipii și orașe	9	1	8	-of which municipalities and towns
Lungimea totală simplă a conductelor de distribuție a gazelor naturale (km) - la sfârșitul anului	4339,7	2124,3	2215,4	Simple total length of natural gas supply pipes (km) - end of year
Volumul gazelor naturale distribuite (mii m ³)	3278551	2960522	318029	Volume of natural gas supplied (thou.m ³)
din care: pentru uz casnic	458148	255891	202257	of which: for household use
2020				
Localități ¹⁾ în care se distribuie gaze naturale (număr) - la sfârșitul anului	39	1	38	Localities ¹⁾ provided with natural gas (number) - end of year
-din care municipii și orașe	9	1	8	-of which municipalities and towns
Lungimea totală simplă a conductelor de distribuție a gazelor naturale (km) - la sfârșitul anului	4530,5	2142,8	2387,7	Simple total length of natural gas supply pipes (km) - end of year
Volumul gazelor naturale distribuite (mii m ³)	2970409	2642458	327951	Volume of natural gas supplied (thou.m ³)
din care: pentru uz casnic	612441	393260	219181	of which: for household use
2021				
Localități ¹⁾ în care se distribuie gaze naturale (număr) - la sfârșitul anului	39	1	38	Localities ¹⁾ provided with natural gas (number) - end of year
-din care municipii și orașe	9	1	8	-of which municipalities and towns
Lungimea totală simplă a conductelor de distribuție a gazelor naturale (km) - la sfârșitul anului	4666,4	2173,6	2492,8	Simple total length of natural gas supply pipes (km) - end of year
Volumul gazelor naturale distribuite (mii m ³)	3301748	2934429	367319	Volume of natural gas supplied (thou.m ³)
din care: pentru uz casnic	658997	412682	246315	of which: for household use
2022				
Localități ¹⁾ în care se distribuie gaze naturale (număr) - la sfârșitul anului	39	1	38	Localities ¹⁾ provided with natural gas (number) - end of year
-din care municipii și orașe	9	1	8	-of which municipalities and towns
Lungimea totală simplă a conductelor de distribuție a gazelor naturale (km) - la sfârșitul anului	4827,5	2202,3	2625,2	Simple total length of natural gas supply pipes (km) - end of year
Volumul gazelor naturale distribuite (mii m ³)	2866458	2533043	333415	Volume of natural gas supplied (thou.m ³)
din care: pentru uz casnic	529039	305927	223112	of which: for household use

¹⁾ Municipii, orașe, comune. / Municipalities, towns, communes.



**5.8 LOCALITĂȚI ÎN CARE SE DISTRIBUIE ENERGIE TERMICĂ,
 LA 31 DECEMBRIE**
*LOCALITIES PROVIDED WITH THERMAL ENERGY,
 ON DECEMBER 31*

	Regiunea București – Ilfov <i>Bucharest - Ilfov Region</i>	Municipiul București <i>Bucharest Municipality</i>	Județul Ilfov <i>Ilfov County</i>	
2019				
Numărul localităților ¹⁾ în care se distribuie energie termică	2	1	1	<i>Number of localities¹⁾ provided with thermal energy</i>
din care: municipii și orașe	2	1	1	<i>of which: municipalities and towns</i>
2020				
Numărul localităților ¹⁾ în care se distribuie energie termică	2	1	1	<i>Number of localities¹⁾ provided with thermal energy</i>
din care: municipii și orașe	2	1	1	<i>of which: municipalities and towns</i>
2021				
Numărul localităților ¹⁾ în care se distribuie energie termică	2	1	1	<i>Number of localities¹⁾ provided with thermal energy</i>
din care: municipii și orașe	2	1	1	<i>of which: municipalities and towns</i>
2022				
Numărul localităților ¹⁾ în care se distribuie energie termică	2	1	1	<i>Number of localities¹⁾ provided with thermal energy</i>
din care: municipii și orașe	2	1	1	<i>of which: municipalities and towns</i>

¹⁾Municipii, orașe, comune. / *Municipalities, towns, communes.*

5.9 REȚEAUA DE DISTRIBUȚIE A APEI POTABILE
DRINKING WATER SUPPLY NETWORK

	Regiunea București - Ilfov <i>Bucharest – Ilfov Region</i>	Municipiul București <i>Bucharest Municipality</i>	Județul Ilfov <i>Ilfov County</i>	
2019				
Localități ¹⁾ cu instalații de alimentare cu apă potabilă (număr) – la sfârșitul anului	35	1	34	<i>Localities¹⁾ with drinking water supply installations (number) – end of year</i>
din care: municipii și orașe	9	1	8	<i>of which: municipalities and towns</i>
Lungimea totală simplă a rețelei de distribuție a apei potabile (km) - la sfârșitul anului	3884,0	2512,7	1371,3	<i>Simple total length of the drinking water supply network (km) - end of year</i>
2020				
Localități ¹⁾ cu instalații de alimentare cu apă potabilă (număr) – la sfârșitul anului	37	1	36	<i>Localities¹⁾ with drinking water supply installations (number) – end of year</i>
din care: municipii și orașe	9	1	8	<i>of which: municipalities and towns</i>
Lungimea totală simplă a rețelei de distribuție a apei potabile (km) - la sfârșitul anului	4041,9	2518,3	1523,6	<i>Simple total length of the drinking water supply network (km) - end of year</i>
2021				
Localități ¹⁾ cu instalații de alimentare cu apă potabilă (număr) – la sfârșitul anului	37	1	36	<i>Localities¹⁾ with drinking water supply installations (number) – end of year</i>
din care: municipii și orașe	9	1	8	<i>of which: municipalities and towns</i>
Lungimea totală simplă a rețelei de distribuție a apei potabile (km) - la sfârșitul anului	4158,9	2522,1	1636,8	<i>Simple total length of the drinking water supply network (km) - end of year</i>
2022				
Localități ¹⁾ cu instalații de alimentare cu apă potabilă (număr) – la sfârșitul anului	38	1	37	<i>Localities¹⁾ with drinking water supply installations (number) – end of year</i>
din care: municipii și orașe	9	1	8	<i>of which: municipalities and towns</i>
Lungimea totală simplă a rețelei de distribuție a apei potabile (km) - la sfârșitul anului	4279,5	2538,9	1740,6	<i>Simple total length of the drinking water supply network (km) - end of year</i>

¹⁾ Municipii, orașe, comune / *Municipalities, towns, communes.*

